

LA CIUDAD ES LA CALLE

**El espacio público y los centros históricos como
test de la ciudad democrática**

JORDI BORJA

Colaboración: Mirela Fiori

Universitat Oberta de Catalunya

2009

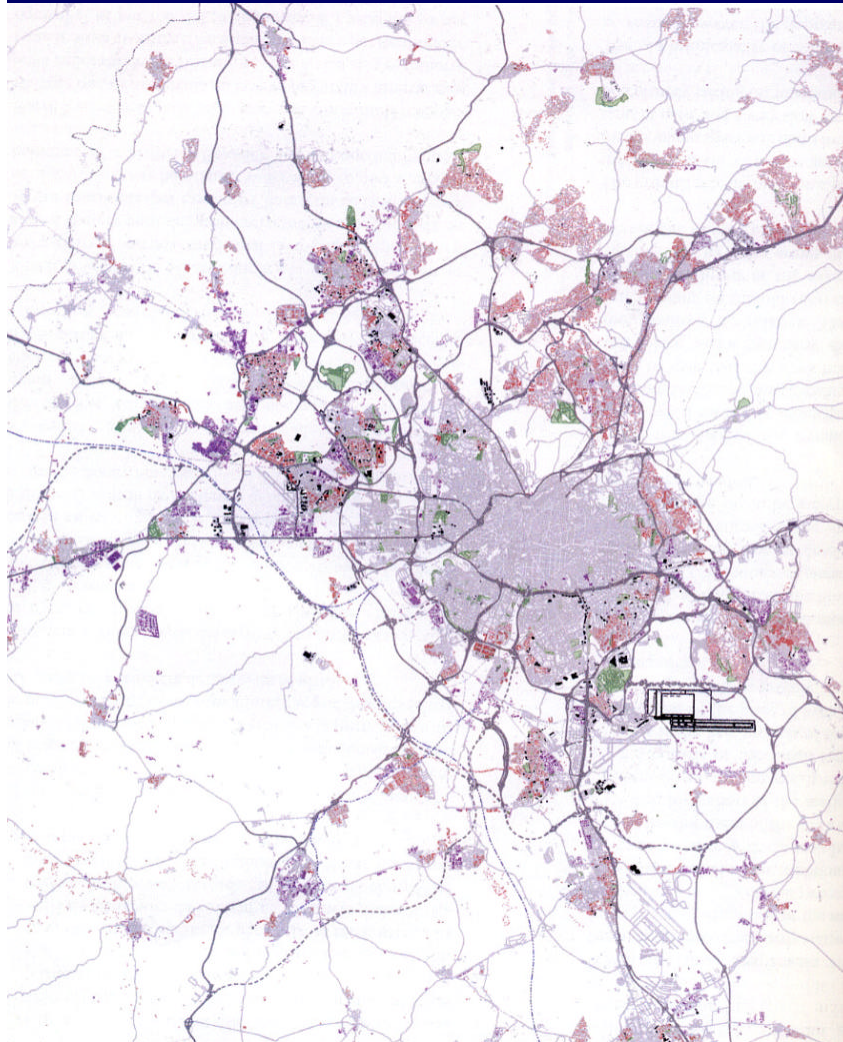
**NUEVOS TERRITORIOS URBANOS.
¿La disolución de la ciudad?**



Europa

Nuevas urbanizaciones

Madrid



Madrid- Getafe



URBANIZACIÓN

Barcelona



La ciudad dispersa

Buenos Aires



a 50 Km



a 80 Km

Viviendas sin ciudad en la periferia




Provincia de Barcelona

Madrid - Las Tablas



La negación de la ciudad

Barrios cerrados



Buenos Aires



Centros comerciales



Diagonal Mar - Barcelona



Centro comercial - Florida



Centro comercial - Bogotá

Ocupación marginal en la periferia - Bogotá



HACER CIUDAD.

Estrategias y proyectos

HACER CIUDAD

Renovación de los centros históricos



PERI Ciutat Vella - Barcelona

Plaza de la Catedral - Barcelona



Antes

Después

Roma




Microzonas del casco histórico



**Peatonalización
Piazza del Popolo**

Centro Pompidou - Paris



Antes - Después

HACER CIUDAD

Revitalización de los barrios periféricos

Barcelona



Calle Aragón



Can Dragó



Biblioteca de Nou Barris



**Parque Central - sede del distrito
de Nou Barris**

Espacios públicos de calidad, equipamientos culturales y de ocio revitalizan los barrios.

Centralidad e identidad en barrio periférico

Vía Julia - Barcelona



Antes



Después

Parque Central de Nou Barris Barcelona



HACER CIUDAD


Reconversión de áreas industriales




Poblenou Barcelona



Parque Fundidora - Monterrey



Emcher Park - Duisburg



HACER CIUDAD

Reconversión de las infraestructuras

Ronda del Mig – Barcelona



Antes



Después

HACER CIUDAD

Recuperación de los espacios de memoria



Murallas Aurelianas - Roma



Stazione Termini y la Muralla Serviana - Roma


HACER CIUDAD

Reutilización de estructuras obsoletas

Parque de la España Industrial - Barcelona




Antes



Después

**Port Vell
Barcelona**





Espacios públicos antes utilizados por infraestructuras.



Puerto Madero – Buenos Aires

HACER CIUDAD

Recuperación del espacio público

Carrera 15 - Bogotá



Antes

Después

Paseo de la Barceloneta Barcelona



Antes



Después

Zócalo - México



La gran explanada de hormigón devuelve a la ciudad un local de manifestación de ideas, exigencias políticas, actos cívicos y manifestaciones culturales.



HACER CIUDAD

Integración de barrios marginales

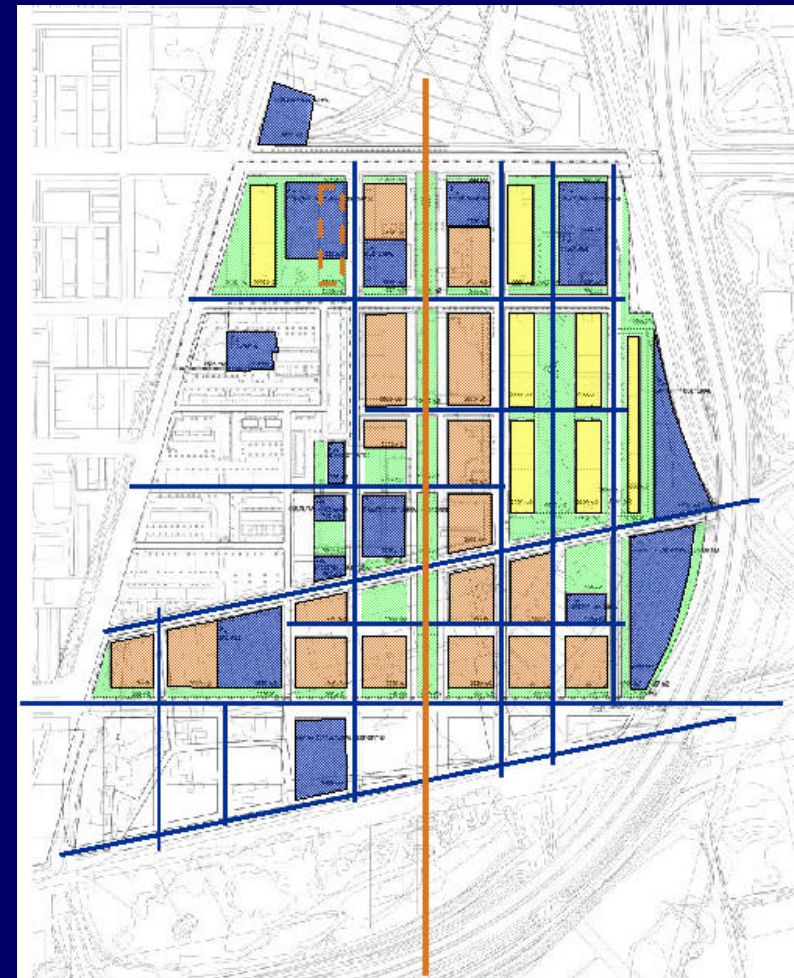


Operación Favela Bairro

Rio de Janeiro



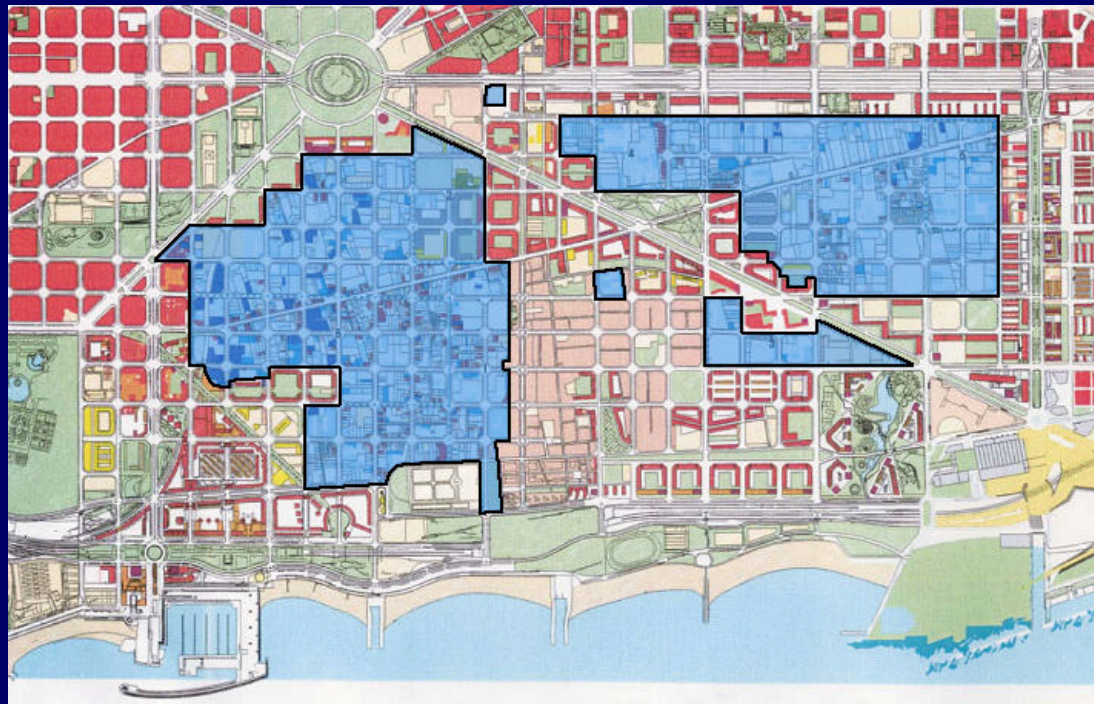
Plan Especial La Mina - Sant Adrià de Besós



HACER CIUDAD

Los grandes proyectos urbanos


Ciudad del conocimiento - Distrito 22@ - Barcelona



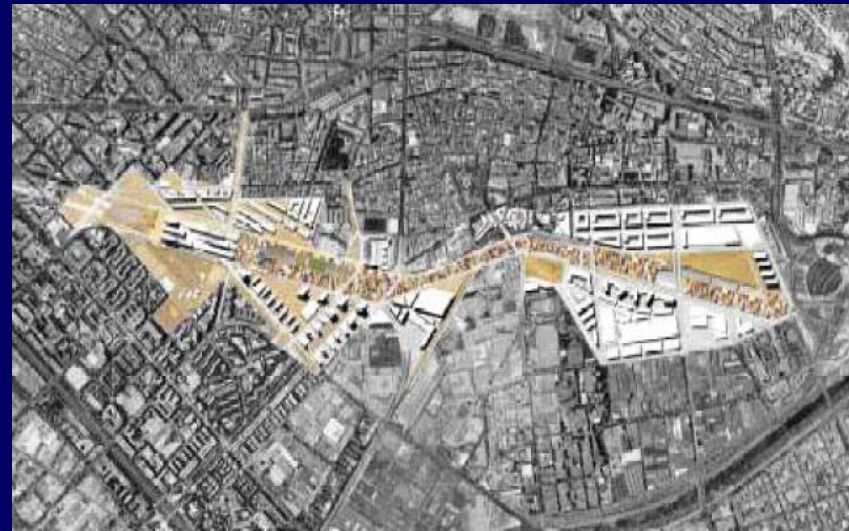
Regeneración de 2 millones de m² de techo
destinado a nuevas actividades productivas

HACER CIUDAD

Operaciones de centralidad urbana en el entorno de nuevas estaciones



Estación del metro - Medellín



Operación urbana sobre la estación de La Sagrera - Barcelona

HACER CIUDAD

Corredor ecológico y parque fluvial urbano



Parque del Río Segre en Lleida - España



Parque fluvial en Córdoba - Argentina

NUEVAS EXCLUSIONES

La destrucción del espacio público

Fragmentación del tejido en áreas especializadas




**Viviendas Diagonal Mar
Barcelona**



Segregación y destrucción de la calle

Skywalks - Bangkok



Fragmentación y segregación en las zonas de expansión

Santa Fé - México

